

LEGENDA

NUCLEI STORICI - ZGODOVINSKA JEDRA:

ZONA A  
OBMOČJA A

ZONE RESIDENZIALI - STANOVANJSKA OBMOČJA:

ZONA SATURA B1  
ZASIČENA OBMOČJA B1

ZONA SATURA B1\*  
ZASIČENA OBMOČJA B1

ZONA DI COMPLETAMENTO B2.1  
DOPOLNITVENA OBMOČJA B2.1

ZONA DI COMPLETAMENTO B2.2  
DOPOLNITVENA OBMOČJA B2.2

ZONE PRODUTTIVE ARTIGIANALI E INDUSTRIALI:  
PROIZVODNA IN OBRITNA INDUSTRIJSKA OBMOČJA:

ARTIGIANALE E INDUSTRIALE D2  
OBRITNO IN INDUSTRIJSKO D2

ARTIGIANALE-INDUSTRIALE - PER COMMERCIALIZZAZIONE DI PRODOTTI D2.0  
OBRITNO - INDUSTRIJSKO OBMOČJE ZA TRZENJE PROIZVODOV

ATTIVITA' ESTRATTIVA D4  
IZKOPNA DEJAVNOST D4

ZONE PRODUTTIVE COMMERCIALI:  
PROIZVODNJI IN TRGOVINI NAMENJENA OBMOČJA:

COMMERCIALE H2  
TRGOVINI NAMENJENO OBMOČJE H2

DI SUPPORTO AL TURISMO G3  
POMOŽNO TURISTICNO OBMOČJE G3

ZONE PRODUTTIVE AGRICOLE - KMETIJSKA PROIZVODNA OBMOČJA:

DI INTERESSE SILVO-ZOOTECNICO E3  
GOZDNO - ZIVINOREJSKEGA ZNAČAJA E3

DI INTERESSE AGRICOLO-PAESAGGISTICO E4  
KMETIJSKO - KRAJINSKAGA ZNAČAJA E4

DI PREMINENTE INTERESSE AGRICOLO E5  
PREVLADUJOČEGA KMETIJSKEGA ZNAČAJA E5

PERIMETRO DI INSEDIABILITA' IN ZONA E5  
NASELITVENI OBSEG NA OBMOČJU E5

ATTIVITA' RICETTIVA E PUBBLICI ESERCIZI IN ZONA E5  
SPREJEMNE DEJAVNOSTI IN JAVNI OBRATI NA OBMOČJU E5

ZONE DI TUTELA E RISERVA:  
ZASČITENA OBMOČJA IN REZERVATI:

AMBITO DI TUTELA AMBIENTALE F2  
OBMOČJE OKOLJSKE ZASČITE F2

pSIC IT3340006 - CARSO TRIESTINO E GORIZIANO  
OPS TRZASKI IN GORIŠKI KRAS

ZPS IT3341002 - AREE CARSICHE DELLA VENEZIA GIULIA  
SPA KRAŠKA OBMOČJA JULIJSKE KRAJINE - IT3341002

AREA PROTETTA DEL CARSO (LR 42/1996 e L 442/1971)  
ZASČITENO OBMOČJE KRASA (DZ 42/1996 in Z 442/1971)

RISERVA NATURALE DEL MONTE LANARO  
NARAVNI REZERVAT VOLNIK

ZONE PER SERVIZI E ATTREZZATURE COLLETTIVE S  
OBMOČJA ZA KOLEKTIVNE STORITVE IN OBJEKTE

VERDE DI QUARTIERE  
ČETRTNE ZELENE POVRŠINE

VERDE DI ARREDO URBANO  
OPREMLJENE URBANE ZELENE POVRŠINE

SERVIZI TECNOLOGICI  
TEHNOLOŠKE STORITVE

ZONE DI INTERESSE COLLETTIVO SI  
OBMOČJA KOLEKTIVNEGA POMENA

ATTREZZATURE SPORTIVE DI INTERESSE SOVRACOMUNALE Ps  
ŠPORTNE NAPRAVE NADOBČINSKEGA POMENA Ps

DI INTERESSE SCIENTIFICO E DI RICERCA  
ZNANSTVENEGA IN RAZISKOVALNEGA POMENA

ZONA DESTINATA AL RECUPERO AMBIENTALE E MESSA IN SICUREZZA PR  
PODROČJE NAMENJENO OKOLJSKI PODOBNOVI IN VZPOSTAVITVI VARNOSTI

PAC (PRPC) AREE STRATEGICHE DI RIQUALIF. TERRIT. (AMBITI A1-A2-A3)  
ION (PORN) STRATESKA OBMOČJA OKOLJSKE PREKVALIFIKACIJE (OBMOČJA A1-A2-A3)

ATTREZZATURE MILITARI  
VOJAŠKI OBJEKTI

VIABILITA'  
CESTNO OMREŽJE

SEDI STRADALI ESISTENTI DI PROGETTO. ZONE INTERCLUSE A LORO SERVIZIO  
OBSTOJEČE IN NAČRTOVANE CESTNE POVEZAVE, OBMOČJA BREZ DOSTOPA POMOŽNA OBMOČJA

FERROVIA  
ZELEZNICA

SCALO FERROVIARIO  
ZELEZNIŠKA POSTAJA

VIABILITA' CICLABILE: SU CORSIA RISERVATA/PERCORSO PROMISCUIO  
KOLESARSKI PROMET: NA REZERVIRANEM DELU CESTISCA / MESAN PROMET

ZONE DI RISPETTO E VINCOLI DI ALLINEAMENTO:  
ZASČITNI PASOVI IN OMEJITVE PREMEGA RAZVRŠČANJA

SITI DI INTERESSE ARCHEOLOGICO (Artt. 10 e 13 del D. Lgs. 42/2004)  
OBMOČJA ARHEOLOŠKEGA POMENA (CL. 10 in 13 del ZKD.O.42/2004)

LIMITE DEL DISTACCO PER L'EDIFICAZIONE DALLE SEDI STRADALI  
MEJA RAZMAKA ZA GRADNJO OB CESTAH

LIMITE DEL DISTACCO PER L'EDIFICAZIONE DALLA FERROVIA  
MEJA RAZMAKA ZA GRADNJO OB ZELEZNICI

FASČIA DI RISPETTO DEL METANODOTTO  
ZASČITNI PAS PLINOVODA

FASČIA DI RISPETTO CIMITERIALE  
ZASČITNI PAS POKOPALIŠČA


ZONE GEOLOGICHE Z6 - AREE INSTABILI  
GEOLOŠKA OBMOČJA Z6 - NESTABILNA OBMOČJA

ALTRE INFORMAZIONI - DODATNE INFORMACIJE:

CIRCOLO IPPICO (E3) / ZONA DI ESCAVO (E3)

JAHALNI KLUB (E3) / IZKOPNO OBMOČJE (E3)

IMPIANTO A BIOMASSE (D2.0) / SMALTIMENTO INERTI (D4)  
NAPRAVA NA BIOMASO (D2.0) / ODLAGANJE INERTNIH ODPADKOV (D4)

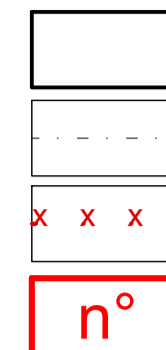


ZONE SPECIFICATE NELLA CARTOGRAFIA 1:1.000  
OBMOČJA KI SO NAVEDENA V KARTOGRAFIJI 1:1000

CONFINE COMUNALE  
OBČINSKA MEJA

CONFINE DI STATO  
DRŽAVNA MEJA

PUNTI DI MODIFICA SU VARIANTE  
MODIFIKACIJSKE TOČKE NA VARIANTU



REGIONE AUTONOMA FRIULI VENEZIA GIULIA  
AVTONOMNA DEŽELA FURLANIJA JULIJSKA KRAJINA

PROVINCIA DI TRIESTE  
POKRAJINA TRST



COMUNE DI SGONICO - OBČINA ZGONIK

PIANO REGOLATORE GENERALE COMUNALE  
VARIANTE N.19

SPLOŠNEMU OBČINSKEMU REGULACIJSKEMU NAČRTU - VARIANTA ŠT. 19

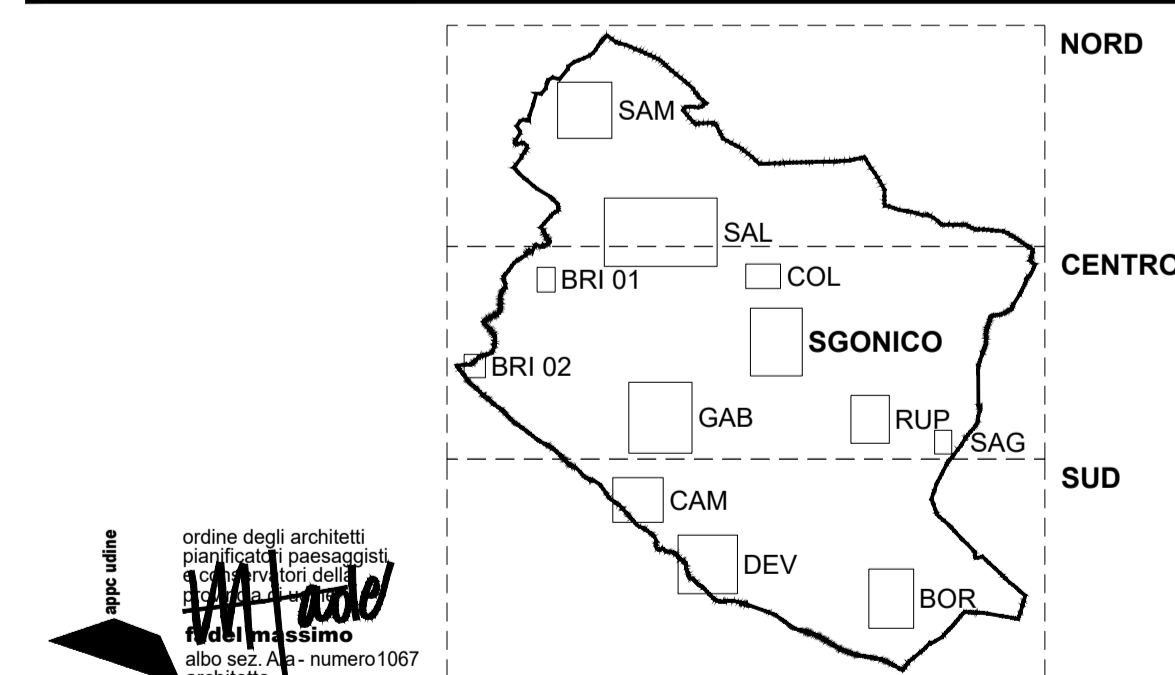
Elab. - Mapa

Titolo - Naslov

P6.1 INDIVIDUAZIONE PUNTI DI MODIFICA SU PRGC VIGENTE

Scala - Merilo:

UGOTAVLJANJE MODIFIKACIJSKIH TOČK V PRGC V VELJAVNOSTI



ordine degli architetti  
pianificatori paesaggisti  
e costruttori della  
regione friulano-giuliana  
fidel massimo  
albo sez. A - n. numero 1067  
architetto



Progettazione - načrtovanje  
arch. Massimo Fadel

Collaboratori - sodelovanje

Aspetti specialistici - strokovne opombe  
dott. nat. Marco Vecchiato

DATA - DATUM

rev. - pr. data - datum

November 2018  
November 2018

motivo - razlog

riferimenti - reference

redatto - pripravila VCC

controlli - pregledal FLC

archivio - arhiv 1715C\_P6.s\_R0.dwg