

LEGENDA

NUCLEI STORICI: ZGODOVINSKA JEDRA:

ZONA A
OBMOČJA A



ZONE RESIDENZIALI: STANOVANJSKA OBMOČJA:

ZONA SATURA B1
ZASIČENA OBMOČJA B1



ZONA SATURA B1*
ZASIČENA OBMOČJA B1



ZONA DI COMPLETAMENTO B2.1
DOPOLNITVENA OBMOČJA B2.1



ZONA DI COMPLETAMENTO B2.2
DOPOLNITVENA OBMOČJA B2.2



VERDE PRIVATO



ZONE PRODUTTIVE ARTIGIANALI E INDUSTRIALI: PROIZVODNA IN OBRITNA INDUSTRIJSKA OBMOČJA:

ARTIGIANALE E INDUSTRIALE D2
OBRITNO IN INDUSTRIJSKO D2



ARTIGIANALE-INDUSTRIALE - PER COMMERCIALIZZAZIONE DI PRODOTTI D2.0
OBRITNO - INDUSTRIJSKO OBMOČJE ZA TRŽENJE PROIZVODOV



ARTIGIANALE E INDUSTRIALE D2.1
OBRITNO IN INDUSTRIJSKO D2.1



ATTIVITA' ESTRATTIVA D4
IZKOPNA DEJAVNOST D4



ZONE PRODUTTIVE COMMERCIALI: PROIZVODNI IN TRGOVINI NAMENJENA OBMOČJA:

COMMERCIALE H2
TRGOVINI NAMENJENO OBMOČJE H2




DI SUPPORTO AL TURISMO G3
POMOŽNO TURISTIČNO OBMOČJE G3




ZONE PRODUTTIVE AGRICOLE: KMETIJSKA PROIZVODNA OBMOČJA:

DI INTERESSE SILVO-ZOOTECNICO E3
GOZDNO - ŽIVINOREJSKEGA ZNAČAJA E3




DI INTERESSE SILVO-ZOOTECNICO E3*
GOZDNO - ŽIVINOREJSKEGA ZNAČAJA E3*



DI INTERESSE AGRICOLO-PAESAGGISTICO E4
KMETIJSKO - KRAJINSKAGA ZNAČAJA E4



DI PREMINENTE INTERESSE AGRICOLO E5
PREVLADUJOČEGA KMETIJSKEGA ZNAČAJA E5



PERIMETRO DI INSEDIABILITA' IN ZONA E5
NASELITVENI OBSEG NA OBMOČJU E5




ATTIVITA' RICETTIVA E PUBBLICI ESERCIZI IN ZONA E5
SPREJEMNE DEJAVNOSTI IN JAVNI OBRATI NA OBMOČJU E5



ZONE DI TUTELA E RISERVA: ZAŠČITENA OBMOČJA IN REZERVATI:

AMBITO DI TUTELA AMBIENTALE F2
OBMOČJE OKOLJSKE ZAŠČITE F2



pSIC IT3340006 - CARSO TRIESTINO E GORIZIANO
OPS TRŽAŠKI IN GORIŠKI KRAS




ZPS IT3341002 - AREE CARSICHE DELLA VENEZIA GIULIA
SPA KRAŠKA OBMOČJA JULIJSKE KRAJINE - IT3341002



AREA PROTETTA DEL CARSO (LR 42/1996 e L 442/1971)
ZAŠČITENO OBMOČJE KRASA (DZ 42/1996 in Z 442/1971)



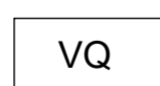
RISERVA NATURALE DEL MONTE LANARO
NARAVNI REZERVAT VOLNIK



ZONE PER SERVIZI E ATTREZZATURE COLLETTIVE S OBMOČJA ZA KOLEKTIVNE STORITVE IN OBJEKTE



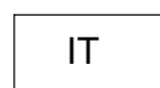
VERDE DI QUARTIERE
ČETRTNE ZELENE POVRŠINE



VERDE DI ARREDO URBANO
OPREMLJENE URBANE ZELENE POVRŠINE



SERVIZI TECNOLOGICI
TEHNOLOŠKE STORITVE



ZONE DI INTERESSE COLLETTIVO SI OBMOČJA KOLEKTIVNEGA POMENA

ATTREZZATURE SPORTIVE DI INTERESSE SOVRACOMUNALE Ps
ŠPORTNE NAPRAVE NADOBČINSKEGA POMENA Ps



DI INTERESSE SCIENTIFICO E DI RICERCA
ZNANSTVENEGA IN RAZISKOVALNEGA POMENA



ZONA DESTINATA AL RECUPERO AMBIENTALE E MESSA IN SICUREZZA PR
PODROČJE NAMENJENO OKOLJSKI OBNOVI IN VZPOSTAVITVI VARNOSTI



PAC (PRPC) AREE STRATEGICHE DI RIQUALIF. TERRIT. (AMBITI A1-A2-A3)
ION (PORN) STRATEŠKA OBMOČJA OKOLJSKE PREKVALIFIKACIJE (OBMOČJA A1-A2-A3)

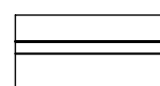


AREE MILITARI
VOJAŠKA CONA



VIABILITA' CESTNO OMREŽJE

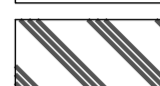
SEDI STRADALI ESISTENTI, DI PROGETTO, ZONE INTERCLUSE A LORO SERVIZIO
OBSTOJEČE IN NAČRTOVANE CESTNE POVEZAVE, OBMOČJA BREZ DOSTOPA POMOŽNA OBMOČJA



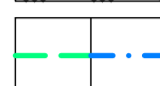
FERROVIA
ŽELEZNICA



SCALO FERROVIARIO
ŽELEZNIŠKA POSTAJA



VIABILITA' CICLABILE: SU CORSIA RISERVATA/PERCORSO PROMISCUIO
KOLESARSKI PROMET: NA REZERVIRANEM DELU CESTIŠČA / MEŠAN PROMET




ZONE DI RISPETTO E VINCOLI DI ALLINEAMENTO: ZAŠČITNI PASOVI IN OMEJITVE PREMEGA RAZVRŠČANJA

SITI DI INTERESSE ARCHEOLOGICO (Artt. 10 e 13 del D. Lgs. 42/2004)
OBMOČJA ARHEOLOŠKEGA POMENA (ČL. 10 in 13 del ZKD.O.42/2004)




LIMITE DEL DISTACCO PER L'EDIFICAZIONE DALLE SEDI STRADALI
MEJA RAZMAKA ZA GRADNJO OB CESTAH




LIMITE DEL DISTACCO PER L'EDIFICAZIONE DALLA FERROVIA
MEJA RAZMAKA ZA GRADNJO OB ŽELEZNICI



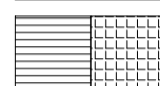
FASCIA DI RISPETTO DEL METANODOTTO
ZAŠČITNI PAS PLINOVODA



FASCIA DI RISPETTO CIMITERIALE
ZAŠČITNI PAS POKOPALIŠČA



ZONE GEOLOGICHE Z6 - AREE INSTABILI
GEOLOŠKA OBMOČJA Z6 - NESTABILNA OBMOČJA



DOLINA NON CARTOGRAFABILE



ALTRE INFORMAZIONI: DODATNE INFORMACIJE:

CIRCOLO IPPICO (E3)
JAHALNI KLUB (E3)



IMPIANTO A BIOMASSE (D2.0) / SMALTIMENTO INERTI (D4)
NAPRAVA NA BIOMASO (D2.0) / ODLAGANJE INERTNIH ODPADKOV (D4)



ZONE SPECIFICATE NELLA CARTOGRAFIA 1:1.000
OBMOČJA KI SO NAVEDENA V KARTOGRAFIJI 1:1000



CONFINE COMUNALE
OBČINSKA MEJA



CONFINE DI STATO
DRŽAVNA MEJA



REGIONE AUTONOMA FRIULI VENEZIA GIULIA AVTONOMNA DEŽELA FURLANIJA JULIJSKA KRAJINA

PROVINCIA DI TRIESTE POKRAJINA TRST



COMUNE DI SGONICO - OBČINA ZGONIK

PIANO REGOLATORE GENERALE COMUNALE VARIANTE N.19

SPLOŠNEMU OBČINSKEMU REGULACIJSKEMU NAČRTU - VARIANTA ŠT. 19

Elab. - Mapa

P2.1

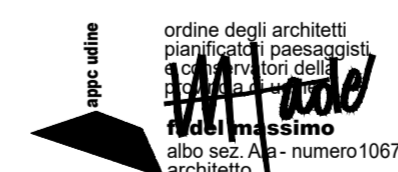
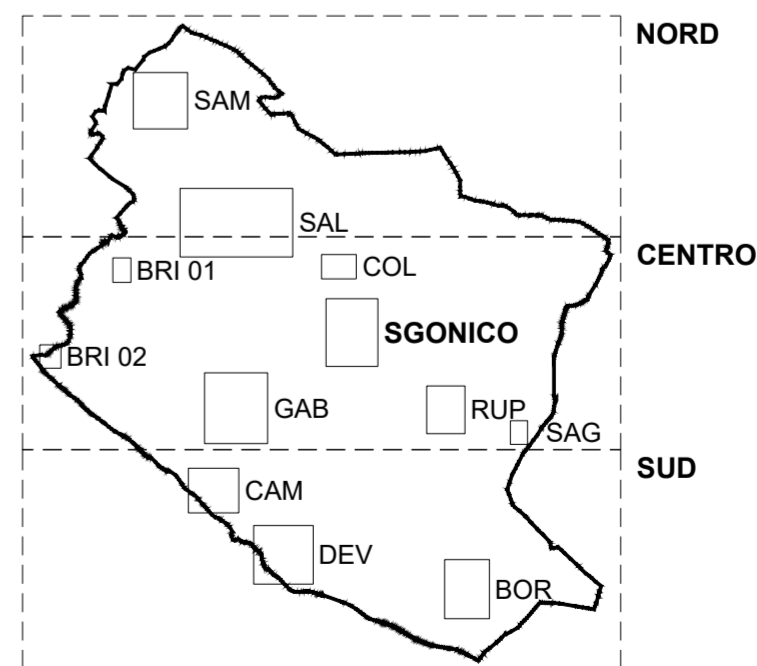
Titolo - Naslov

ZONIZZAZIONE - LEGENDA

Scala - Merilo:

1:5.000

CONIRANJE - LEGENDA



Progettazione - načrtovanje

arch. Massimo Fadel

Collaboratori - sodelovanje

Aspetti specialistici - strokovne opombe

dott. nat. Marco Vecchiato

DATA - DATUM

rev. - pr.

data - datum

motivo - razlog

riferimenti - reference

Novembre 2018

November 2018

redatto - pripravila VCC

controll. - pregledal FLC

archivio - arhiv 1715C_P2.1_R0.dwg