

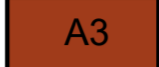












LEGENDA

NUCLEI STORICI - ZGODOVINSKA JEDRA:

RESTAURO A1 OHRANITEV A1	
RISANAMENTO CONSERVATIVO A2 OHRANITVENA SANACIJA A2	
RISTRUTTURAZIONE EDILIZIA A3 GRADBENA OBNOVA A3	
DEMOLIZIONE CON RICOSTRUZIONE A4 RUŠENJE Z REKONSTRUKCIJO A4	
A4: CON INDIVIDUAZIONE DEMOLIZIONI E PERIMETRO MINIMO DI P. di R. A4: Z DOLOČITVIJO RUŠENJ IN NAJMANJŠEGA OBSEGA	
DEMOLIZIONE SENZA RICOSTRUZIONE A5 RUŠENJE BREZ REKONSTRUKCIJE A5	
AREE LIBERE EDIFICABILI A6 PROSTE ZAZIDLJIVE POVRŠINE A6	
AREE LIBERE INEDIFICABILI A7 PROSTE NEZAZIDLJIVE POVRŠINE A7	

ZONE RESIDENZIALI - STANOVANJSKA OBMOČJA:

SATURA B1 ZASIČENA OBMOČJA B1	
SATURA B1* ZASIČENA OBMOČJA B1*	
DI COMPLETAMENTO B2.1 DOPOLNITVENA OBMOČJA B2.1	
DI COMPLETAMENTO B2.2 DOPOLNITVENA OBMOČJA B2.2	
VERDE PRIVATO -----	






ZONE PRODUTTIVE ARTIGIANALI E INDUSTRIALI;
PROIZVODNA IN OBRтна INDUSTRIJSKA OBMOČJA:

ARTIGIANALE E INDUSTRIALE D2 OBRтна IN INDUSTRIJSKA D2	
---	---





ZONE PRODUTTIVE COMMERCIALI;
PROIZVODNA IN TRGOVSKA OBMOČJA:

COMMERCIALE H2 TRGOVSKO OBMOČJE H2	
DI SUPPORTO AL TURISMO G3 POMOŽNO TURISTIČNO OBMOČJE G3	



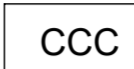


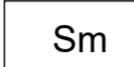
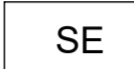
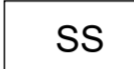




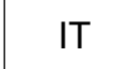
ZONE PRODUTTIVE AGRICOLE;
KMETIJSKA PROIZVODNA OBMOČJA:

DI INTERESSE SILVO-ZOOTECNICO E3 GOZDNO - ŽIVINOREJSKEGA ZNAČAJA E3	
DI INTERESSE AGRICOLO-PAESAGGISTICO E4 KMETIJSKO - KRAJINSKEGA ZNAČAJA E4	
DI PREMINENTE INTERESSE AGRICOLO E5 PREVLADUJOČEGA KMETIJSKEGA E5	
PERIMETRO DI INSEDIABILITA' IN ZONA E5 NASELITVENI OBSEG NA OBMOČJU E5	
ATTIVITA' RICETTIVA E PUBBLICI ESERCIZI IN ZONA E5 SPREJEMNE DEJAVNOSTI IN JAVNI OBRATI NA OBMOČJU E5	



ZONE DI TUTELA E RISERVA;
ZAŠČITENA OBMOČJA IN REZERVATI:

AMBITO DI TUTELA AMBIENTALE F2 OBMOČJE OKOLJSKE ZAŠČITE F2	
pSIC IT3340006 - CARSO TRIESTINO E GORIZIANO POS TRŽAŠKI IN GORIŠKI KRAS - IT3340006	
ZPS IT3341002 - AREE CARSICHE DELLA VENEZIA GIULIA SPA KRAŠKA OBMOČJA JULIJSKE KRAJINE - IT3341002	
AREA PROTETTA DEL CARSO (LR 42/1996 e L 442/1971) ZAŠČITENO OBMOČJE KRASA (DZ 42/1996 in Z 442/1971)	




ZONE PER SERVIZI E ATTREZZATURE COLLETTIVE S
OBMOČJA ZA KOLEKTIVNE STORITVE IN OBJEKTE

PARCHEGGIO PARKIRIŠČE	
MUNICIPIO ŽUPANSTVO	
CENTRO CULTURALE, BIBLIOTECA KULTURNI CENTER, KNJIŽNICA	
CHIESA - OPERE PARROCCHIALI CERKEV - ŽUPNIJSKI OBJEKTI	
SCUOLA MATERNA OTROŠKI VRTEC	
SCUOLA ELEMENTARE OSNOVNA ŠOLA	
ATTREZZATURE SANITARIE DI BASE OSNOVNA ZDRAVSTVENA STRUKTURA	
CIMITERO POKOPALIŠČE	
ATTREZZATURE SPORTIVE ŠPORTNI OBJEKTI	
VERDE DI ARREDO URBANO OPREMLJENE URBANE ZELENE POVRŠINE	
NUCLEO ELEMENTARE DI VERDE OSNOVNO JEDRO ZELENIH POVRŠIN	
ATTREZZATURE TECNOLOGICHE TEHNOLOŠKI OBJEKTI	
	


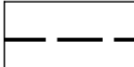
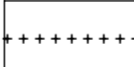

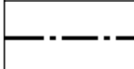
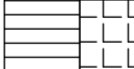
ZONE DI INTERESSE COLLETTIVO SI
OBMOČJA KOLEKTIVNEGA POMENA SI

DI INTERESSE SCIENTIFICO E DI RICERCA ZNAJSTVENEGA IN RAZISKOVALNEGA POMENA	
PAC (PRPC) AREE STRATEGICHE DI RIQUALIFICAZIONE TERRITORIALE ION (PORN) STRATEŠKA OBMOČJA OKOLJSKE PREKVALIFIKACIJE	

VIABILITA' E INFRASTRUTTURE PER LA VIABILITA';
PROMET IN PROMETNA INFRASTRUKTURA

SEDI STRADALI ESISTENTI, DI PROGETTO, ZONE INTERCLUSE A LORO SERVIZIO OBSTOJEČE IN NAČRTOVANE CESTNE POVEZAVE, BREZ DOSTOPA POMOŽNA OBMOČJA	
FERROVIA ŽELEZNICA	
VIABILITA' CICLABILE: SU CORSIA RISERVATA KOLESARSKI PROMET: NA REZERVIRANEM DELU CESTIŠČA / MEŠAN PROMET	

ZONE DI RISPETTO E VINCOLI DI ALLINEAMENTO;
ZAŠČITNI PASOVI IN IN OMEJITVE PREMEGA RAZVRŠČANJA:

SITI DI INTERESSE ARCHEOLOGICO (Artt. 10 e 13 del D. Lgs. 42/2004) OBMOČJA ARHEOLOŠKEGA POMENA (ČL. 10 in 13 del ZKD.O.42/2004)	
FASCIA DI RISPETTO DEL METANODOTTO ZAŠČITNI PAS PLINOVODA	
FASCIA DI RISPETTO DEL CIMITERO ZAŠČITNI PAS POKOPALIŠČA	
LIMITE DEL DISTACCO PER L'EDIFICAZIONE DALLE SEDI STRADALI MEJA RAZMAKA ZA GRADNJO OB CESTIŠČIH	
LIMITE DEL DISTACCO PER L'EDIFICAZIONE DALLA FERROVIA MEJA RAZMAKA ZA GRADNJO OB ŽELEZNICI	
ZONE GEOLOGICHE Z6 - AREE INSTABILI GEOLOŠKA OBMOČJA Z6 - NESTABILNA PODROČJA	

ALTRE INFORMAZIONI
DODATNE INFORMACIJE

CONFINE COMUNALE OBČINSKA MEJA	
-----------------------------------	---

REGIONE AUTONOMA FRIULI VENEZIA GIULIA
AVTONOMNA DEŽELA FURLANIJA JULIJSKA KRAJINA

PROVINCIA DI TRIESTE
POKRAJINA TRST



COMUNE DI SGONICO - OBČINA ZGONIK

PIANO REGOLATORE GENERALE COMUNALE
VARIANTE N.19

SPLOŠNEMU OBČINSKEMU REGULACIJSKEMU NAČRTU - VARIANTA ŠT. 19

Elab. - Mapa

P2.1.1

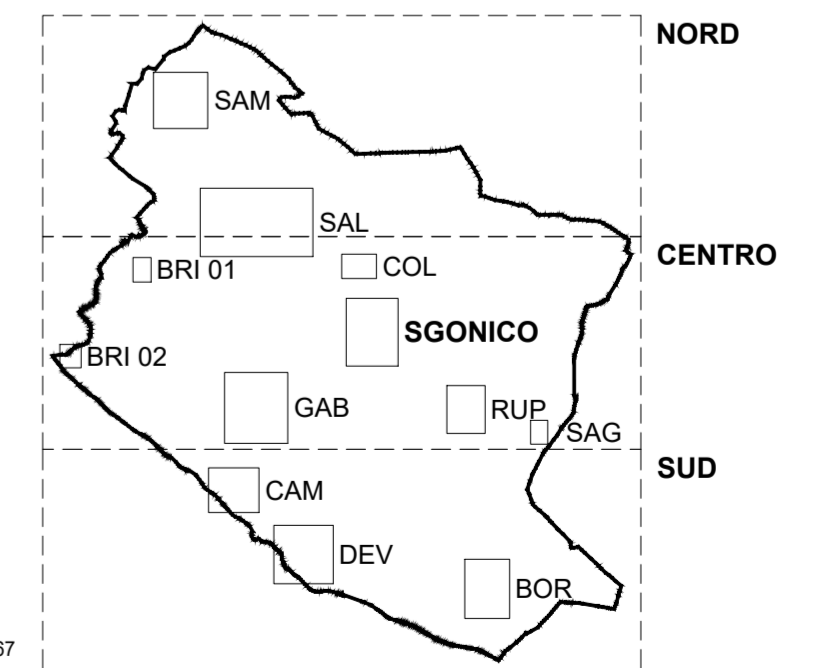
Scala - Merilo:

1:2.000

Titolo - Naslov

ZONIZZAZIONE CENTRI ABITATI

CONIRANJE



Progettazione - načrtovanje
arch. Massimo Fadel

Collaboratori - sodelovanje

Aspetti specialistici - strokovne opombe
dott. nat. Marco Vecchiato

DATA - DATUM	rev. - pr.	data - datum	motivo - razlog	riferimenti - reference
Novembre 2018				redatto - pripravila VCC
November 2018				controlli - pregledal FLC
				archivio - arhiv 1715C_P2.n_R0.dwg